

附圖二、全校平面圖暨逃生避難圖

防救災資訊

災害通報單位

教育部校安中心
02-33437855
02-33437856
苗栗縣政府災害
應變中心
037-271620#529
苗栗縣教育處
037-333220

警消醫療單位

竹南警察分局
037-474796
竹南消防分隊
037-472061
為恭醫院
037-676811

學校災害潛勢資訊

地震潛勢: 低
淹水潛勢: 低
坡地潛勢: 低
海嘯潛勢: 低
人為潛勢: 低
輻射潛勢: 無
(依全國各級學校災害潛勢資訊
管理系統)





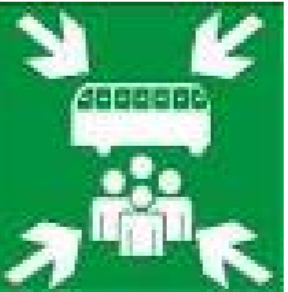
標示

建築內路線
----->

建築外路線
----->

圖例

室內避難處所		室外避難處所		急救站		滅火器		消防栓	
指揮中心		物資儲備點		救援器材放置點		通訊設備放置點			

類別	圖例			
避難疏散 路線	 建築內路線	 建築外路線		
必要項目	 室內避難處所	 室外避難處所	 急救站	 滅火器
	 消防栓	 指揮中心	 物資儲備點	 救援器材放置點
	 通訊設備放置點			
建議項目 (學校可自行增列)	 醫療院所	 消防單位	 警察單位	 海嘯避難 收容處所
	 公務部門	 樓梯路線 (100表樓梯疏散人數)	 災時家長接送區	 警衛室
	 AED	 危險區域	 人車轉運集結點	

標題

67.0cm

主題圖

43.0cm

14.0cm

54.0cm

防救災資訊

68.0cm

9.0cm

圖例